




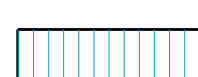
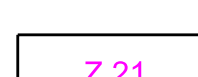



ÚZEMNÍ PLÁN HLUBOČANY


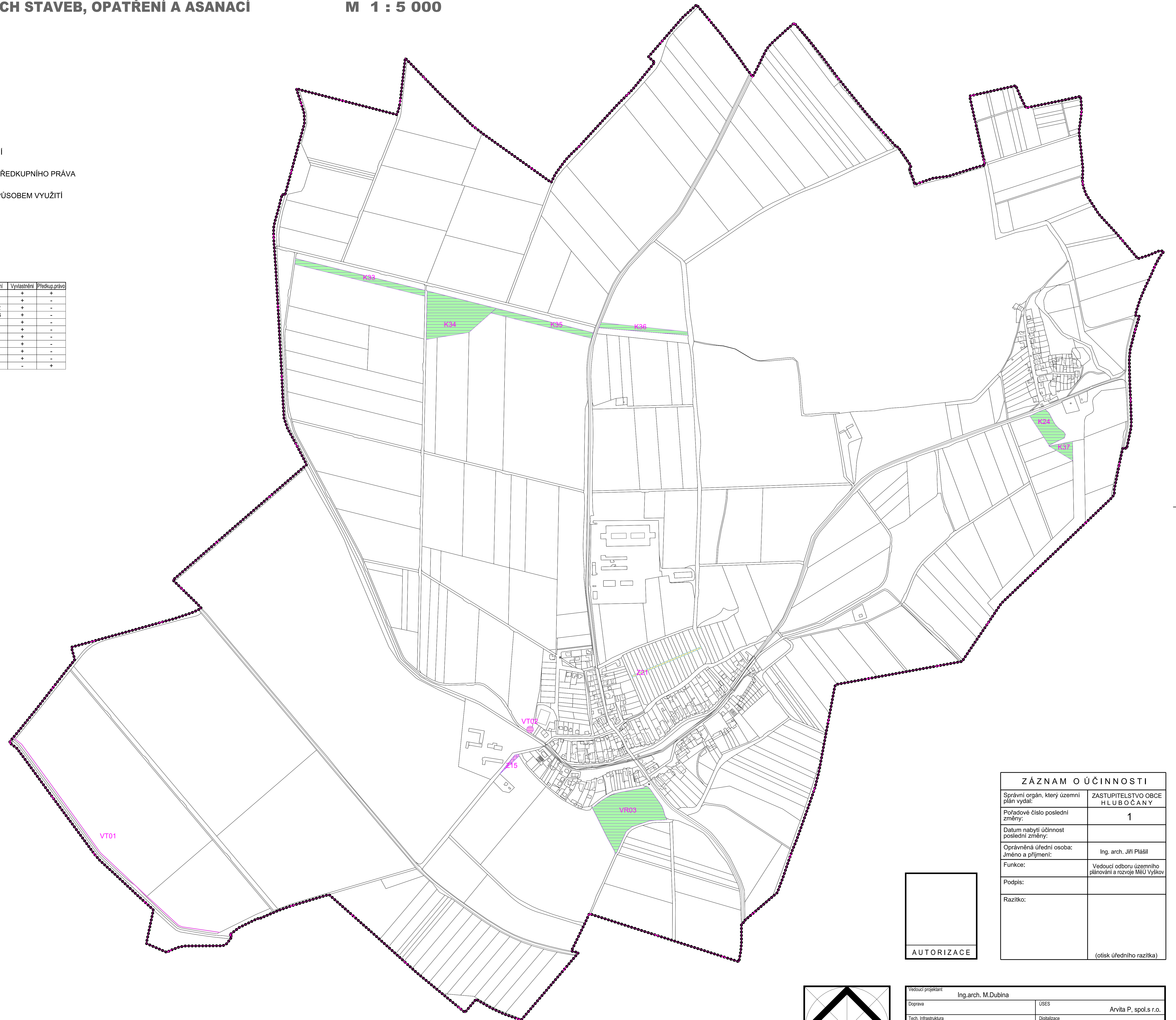
VÝKRES VEŘEJNĚ PROSPĚŠNÝCH STAVEB, OPATŘENÍ A ASANACÍ

M 1 : 5 000


LEGENDA

-  HRANICE ŘEŠENÉHO ÚZEMÍ
-  HRANICE KATASTRÁLNÍHO ÚZEMÍ
-  VEŘEJNĚ PROSPĚŠNÉ STAVBY (VPS)
-  VEŘEJNĚ PROSPĚŠNÁ OPATŘENÍ (VPO)
-  PLOCHY A KORIDORY S MOŽNOSTÍ VYVLASTNĚNÍ
-  PLOCHY A KORIDORY S MOŽNOSTÍ UPLATNĚNÍ PŘEDKUPNÍHO PRÁVA
-  OZNAČENÍ NÁVRHOVÉ PLOCHY S ROZDÍLNÝM ZPŮSOBEM VYUŽITÍ
-  VEŘEJNÁ PROSTRANSTVÍ

VEŘEJNĚ PROSPĚŠNÉ STAVBY, VEŘEJNĚ PROSPĚŠNÁ OPATŘENÍ	Označení	Vyvlastnění	Předkup.právo
Nové umístění místní komunikace	Z15	+	+
Koridor technické infrastruktury - splašková kanalizace	VT01	+	-
Objekt na kanalizaci - čerpací stanice	VT02	+	-
Prostorozní opatření	VR03	+	-
NRBK08 (ZÚR)	K33	+	-
LBC 8 (ZÚR)	K34	+	-
NRBK08 (ZÚR)	K35	+	-
NRBK08 (ZÚR)	K36	+	-
LBC 1 (ZÚR)	K24	+	-
LBC 1 (ZÚR)	K37	+	-
Veřejná prostranství	Z21	-	+



ZÁZNAM O ÚČINNOSTI	
Správní orgán, který územní plán vydal:	ZASTUPITELSTVO OBCE HLUBOČANY
Pořadové číslo poslední změny:	1
Datum nabytí účinnosti poslední změny:	
Oprávněná úřední osoba: Jméno a příjmení:	Ing. arch. Jiří Plášil
Funkce:	Vedoucí odboru územního plánování a rozvoje MÚ Vyskov
Podpis:	
Razítko:	(otisk úředního razítka)



Vedoucí projektant:	Ing.arch. M.Dubina	USES	Arvita P. spol.s r.o.
Doprava:		Digitalizace	Urbanistický ateliér Zlín s.r.o.
Tech. infrastruktura:			
Pořizovatel: MÚ Vyskov, odbor územního plánování a rozvoje	FORMÁT	13 A4	
ÚZEMNÍ PLÁN HLUBOČANY	DATUM	červenec 2020	
PŘEDPOKLÁDANÝ STAV PO VYDÁNÍ ZMĚNY č.1	OCEL	UPD	
VÝKRES VEŘEJNĚ PROSPĚŠNÝCH STAVEB, OPATŘENÍ A ASANACÍ	Č.č.	01/20	
	Mříž	1 : 5 000	č.v. 3