



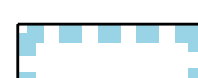





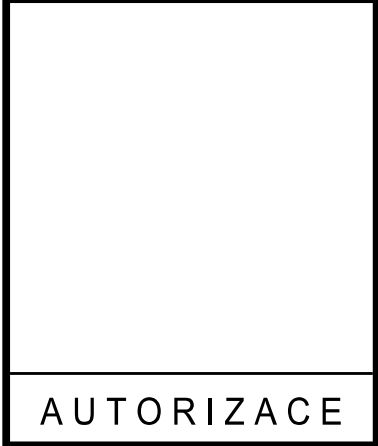
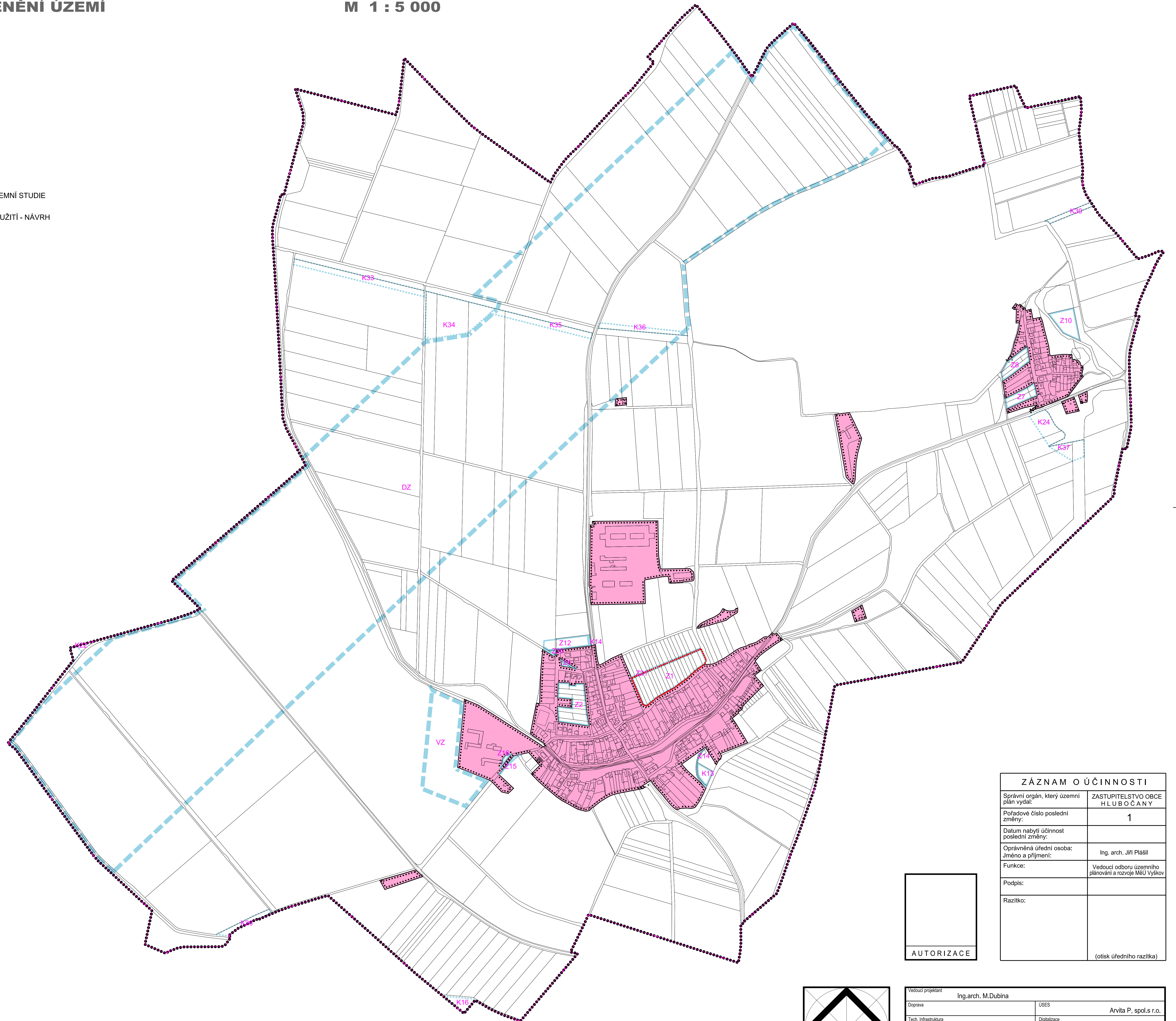
ÚZEMNÍ PLÁN HLUBOČANY

VÝKRES ZÁKLADNÍHO ČLENĚNÍ ÚZEMÍ


M 1 : 5 000

LEGENDA

-  HRANICE ŘEŠENÉHO ÚZEMÍ
-  HRANICE KATASTRÁLNÍHO ÚZEMÍ
-  HRANICE ZASTAVĚNÉ ÚZEMÍ K 30.04.2020
-  NÁVRHOVÉ PLOCHY - ZASTAVITELNÉ PLOCHY
-  NÁVRHOVÉ PLOCHY - OSTATNÍ
-  ÚZEMNÍ REZERVY
-  HRANICE PLOCH S PODMÍNKOU ZPRACOVÁNÍ ÚZEMNÍ STUDIE
-  OZNAČENÍ PLOCHY S ROZDÍLNÝM ZPŮSOBEM VYUŽITÍ - NÁVRH



ZÁZNAM O ÚČINNOSTI	
Správní orgán, který územní plán vydal:	ZASTUPITELSTVO OBCE HLUBOČANY
Pořadové číslo poslední změny:	1
Datum nabytí účinnosti poslední změny:	
Oprávněná úřední osoba: Jméno a příjmení:	Ing. arch. Jiří Plášil
Funkce:	Vedoucí odboru územního plánování a rozvoje MÚ Vyskov
Podpis:	
Razítko:	(otisk úředního razítka)



Vedoucí projektant:	Ing.arch. M.Dubina	FORMÁT:	13 A4
Doprava:	USES	DATUM:	červenec 2020
Tech. infrastruktura:	Digitalizace	OCEL:	UPD
Pořizovatel: MÚ Vyskov, odbor územního plánování a rozvoje	Urbanistický ateliér Zlín s.r.o.	ČZ:	01/20
ÚZEMNÍ PLÁN HLUBOČANY PŘEDPOKLÁDANÝ STAV PO VYDÁNÍ ZMĚNY č.1		Mříž:	1 : 5 000
VÝKRES ZÁKLADNÍHO ČLENĚNÍ ÚZEMÍ		Č.v.:	1