

# Trasig

S. r. o.

Služby v oblasti dopravního značení

# HLUBOČANY



## PASPORT MÍSTNÍCH KOMUNIKACÍ



**Služby v oblasti dopravního značení**

**Jízdárenská 590/2a, 682 01 Vyškov, tel/fax 736 444 494**

**Stavba: Pasport místních komunikací obce Hlubočany**  
**Investor: Obec Hlubočany, Hlubočany 22, 682 01 Vyškov**  
**Stupeň: TP**

## **PRŮVODNÍ ZPRÁVA**

**Vypracovala: Lenka Souralová**

**Zakázkové číslo: 331/18**

**Datum: 2019**

**Počet vyhotovení: 3**

**Číslo vyhotovení: 3.**

✓ **Seznam příloh:**

1. průvodní zpráva
2. celková situace – mapový pasport
3. tabulka povrchů – tabelární pasport

✓ **Podklady:**

1. mapa uvedené lokality
2. geodetické zaměření obce Hlubočany vč.místní části Terešov
3. vlastní měření v terénu

Společnost TRASIG s.r.o. na základě objednávky obce zpracovala pasport místních komunikací pro obec Hlubočany vč. místní části Terešov. Pasport je zpracován dle Zákona o pozemních komunikacích 13/97 Sb. a jeho prováděcí vyhlášky č. 104/97 Sb. na základě dodaných podkladů. Koncept pasportu místních komunikací byl konzultován a projednán s objednatelem. Výsledkem je zpracování grafického ( mapového ) pasportu, který obsahuje vyznačení a číslování místních komunikací ( MK ) podle jednotlivých tříd, vyznačení účelových komunikací ( ÚK ), chodníků, MK a vyznačení jednotlivých objektů na MK a tabelárního pasportu, ve kterém jsou uvedeny čísla a názvy komunikací pokud jsou pojmenovány, délky a šířky vozovek místních komunikací a povrchová úprava vozovky. Dále jsou zde uvedeny délky, průměrné šířky a materiál chodníků. Chodníky jsou uváděny samostatně jako místní komunikace IV. tříd. Údaje o plochách a prostranstvích ( parkoviště, náměstí, požární plochy apod. ) jsou uváděny v m<sup>2</sup>.

✓ **Zpracování pasportu MK**

Mapové podklady

Pasport místních komunikací byl pořízen do mapového podkladu. Na základě vlastního měření v terénu byl pasport místních komunikací doplněn o nezaměřené komunikace a chodníky nacházející se na území obce Hlubočany vč. místní části Terešov.

Průzkum, vlastní měření a zpracování paspartu

Vlastní měření v terénu bylo provedeno během měsíce července 2018 a doplnění v únoru 2019. K tomuto datu odpovídá i stav zakreslený v pasportu místních komunikací a následně uvedený v seznamu místních komunikací. Během zpracovávání pasportu místních komunikací byly změřeny veškeré komunikace na území obce Hlubočany vč. místní části Terešov. Při vlastním měření v terénu byly zjištěny všechny délky místních komunikací, jejich průměrné šířky a povrchy vozovek. Na základě těchto měření byl vypracován koncept pasportu místních komunikací, který byl poté konzultován s objednatelem. Podle vyjádření objednatele byly následně doplněny do evidence resp. vyřazeny některé místní komunikace a to dle majetkové správy komunikace.

#### ✓ **Zpracování tabelárního pasportu MK**

Tabelární pasport místních komunikací je zpracován samostatně podle jednotlivých tříd místních komunikací. Jsou zde uvedeny čísla a názvy komunikací pokud jsou pojmenovány. U komunikací bez názvu je bližší určení podle daných podmínek dáno např. podle směru, kterým komunikace vede. V tabelárním pasportu jsou uvedeny délky komunikací, povrchová úprava vozovky, průměrné šířky a materiál chodníků. Samostatné chodníky a chodníky podél silnic jsou uvedeny samostatně jako místní komunikace IV. tříd a mají přidělené číslo. Plochy a prostranství ( parkoviště, náměstí, požární plochy apod. ) jsou uvedeny podle charakteru jako plocha s číslem přilehlé komunikace nebo pod samostatným číslem.

#### ✓ **Závěr**

Ve správě obce Hlubočany je ke dni 13.2.2019 celkem 5239,6 m místních komunikací III.tříd, 1452,4 m samostatných chodníků a 1657,5 m účelových komunikací. Podrobný souhrnný přehled místních komunikací je uveden v samostatné příloze – tabelárním pasportu místních komunikací.

#### ✓ **Zatřídění místních komunikací**

Zatřídění místních komunikací bylo provedeno podle Zákona o pozemních komunikacích č. 13/97 Sb. a jeho prováděcí vyhlášky č. 104/97 Sb. Na základě zjištění a posouzení významu komunikací neodpovídá kategorii místních komunikací I. a II. tříd žádná komunikace na území obce Hlubočany vč. místní části Terešov. Všechny ostatní komunikace sloužící motorové dopravě byly zařazeny do III. tříd, chodníky a stezky pak do IV. tříd. Zatřídění místních komunikací bylo konzultováno a odsouhlaseno objednatelem.

## ✓ Zpracování pasportu MK

Schéma :

**5c**



číslo místní komunikace ( 5 )

třída místní komunikace ( b = II. třída, c = III. třída, d = IV. třída )

V grafickém ( mapovém ) pasportu jsou vedle číslování rozlišeny jednotlivé třídy místních komunikací i barevně.

## ✓ Mapový pasport

je zpracován ve výkrese č.1 (celý katastr obce je na 1 mapovém listě ). Silnice, které nejsou ve správě obce, jsou vyznačeny pouze barevně v mapovém podkladě. V mapovém pasportu jsou místní komunikace vyznačeny barvou a číslem následně:

silnice I. tříd	červenou barvou	nenachází se
silnice II. tříd	modrou barvou	nenachází se
silnice III. tříd	žlutou barvou	III/4312
MK II. tříd	oranžovou barvou	
MK III. tříd	šedou barvou	
MK IV. tříd ( samostatné chodníky A chodníky podél silnic )	fialovou barvou	
MK IV. tříd ( chodníky podél MK )	fialovou barvou	
Účelové komunikace	černý obrys	

PASPORT MÍSTNÍCH KOMUNIKACÍ

číslo c	pojmenování komunikace a její vymezení	povrch komunikace								průměrná šířka komunikace	plocha komunikace
		kostky m	zámková dlažba m	beton m	asfalt m	šतरk m	nezpevněné m	délka m	m		
1	2	3	4	5	6	7	8	9	10	11	
1c	naproti ulici K Hromkům				113,8			113,8	4,7	534,9	
2c	ul. K Hromkům				256,8			256,8	5,2	1335,4	
3c	ul. Ke statku				317,9			317,9	6,2	1971,0	
4c			84,6		203,2			287,8	4,5	1295,1	
5c					36,8			36,8	4,6	169,3	
6c	směr Terešov				691,6			691,6	4,5	3112,2	
7c					53,8		52,8	106,6	3,8	405,1	
8c					521,8			521,8	5,0	2609,0	
9c	ul. Krátká				105,5			105,5	3,0	316,5	
10c	navazuje na ul. Krátkou				52,2			52,2	2,4	125,3	
11c	Terešov				1613,1			1613,1	4,3	6936,3	
12c	Terešov				187,9			187,9	3,2	601,3	
13c					385,2			385,2	7,2	2773,4	
14c			10,0		293,0			303,0	4,1	1242,3	
15c						68,4		68,4	5,1	348,8	
16c			47,2					47,2	5,0	236,0	
17c					144,0			144,0	4,8	691,2	
<b>Celkem:</b>					<b>5239,6</b>			<b>5239,6</b>		<b>24703,0</b>	

Za společnost: TRASIG s.r.o., Palánek 1, Vyškov

Vypracoval: Vlastimil Kučera

## PASPORT MÍSTNÍCH KOMUNIKACÍ

obec: **Hlubočany**

katastr. úřad: **Vyškov**

okres: **Vyškov**

třída MK: **IV d**

číslo d	pojmenování komunikace a její vymezení	povrch komunikace									
		dlažba m	beton m	asfalt m	kostky m	šetrk m	zámková dl. m	délka m	průměrná šířka chodníku m	plocha komunikace m <sup>2</sup>	
1	2	3	4	5	6	7	8	9	10	11	
1d							234,4	234,4	1,6	375,0	
2d	ul. Ke slatku						308,9	308,9	1,7	525,1	
3d							97,2	97,2	2,0	194,4	
4d							88,5	88,5	1,4	123,9	
5d	terešov						524,4	524,4	2,0	1048,8	
6d		199,0						199,0	1,4	278,6	
7d											
8d											
9d											
10d											
11d											
12d											
13d											
14d											
15d											
16d											
<b>Celkem:</b>								<b>1452,4</b>		<b>2545,9</b>	

Za společnost: **TRASIG s.r.o., Palánek 1, Vyškov**

Vypracoval: **Vlastimil Kučera**

## PASPORT MÍSTNÍCH KOMUNIKACÍ

obec: **Hlubočany**

katastr. úřad: **Vyškov**

okres: **Vyškov**

třída MK: **ÚK**

číslo úk	pojmenování komunikace a její vymezení	povrch komunikace				délka	průměrná šířka komunikace	plocha komunikace m <sup>2</sup>
		zámková m	asfalt m	šetrk m	nezpevněné m			
1	2	3	4	5	6	7	8	9
1Úk			11,4		220,0	231,4	4,2	971,9
2Úk					51,4	51,4	3,9	200,5
3Úk					367,5	367,5	3,5	1286,3
4Úk					222,4	222,4	3,4	756,2
5Úk					133,8	133,8	3,0	401,4
6Úk			651,0			651,0	7,0	4557,0
<b>Celkem:</b>						<b>1657,5</b>		<b>8173,2</b>

Za společnost: **TRASIG s.r.o., Palánek 1, Vyškov**

Vypracoval: **Vlastimil Kučera**



obec: Hlubočany

katastr. úřad: Vyškov

okres: Vyškov

třída MK: P

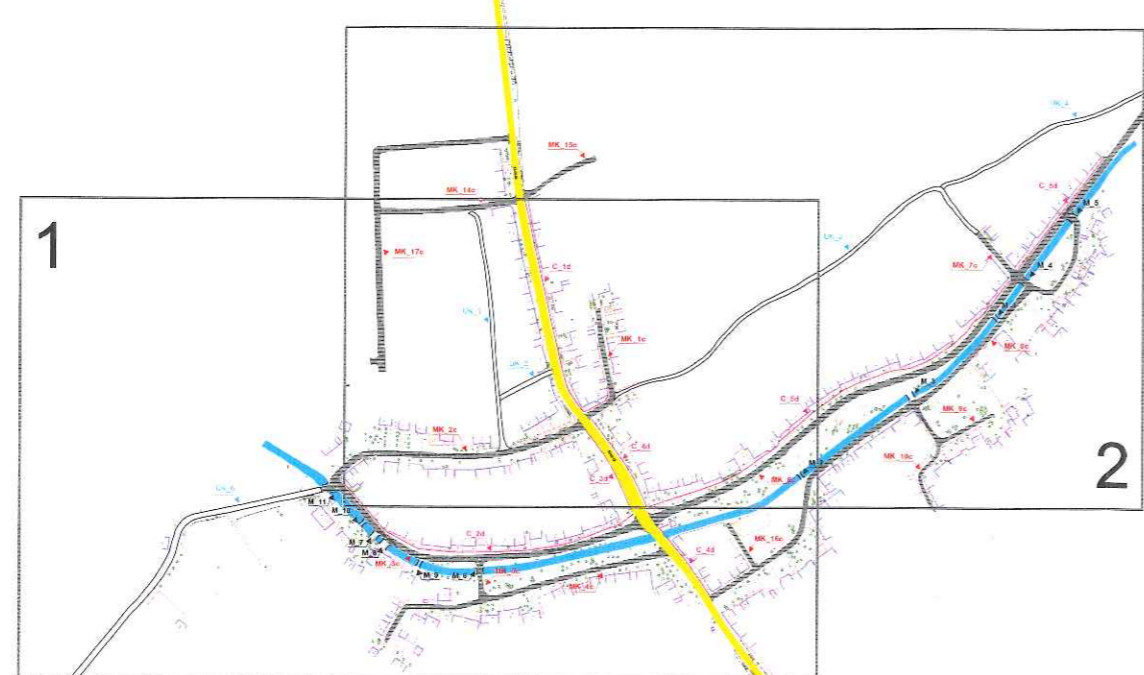
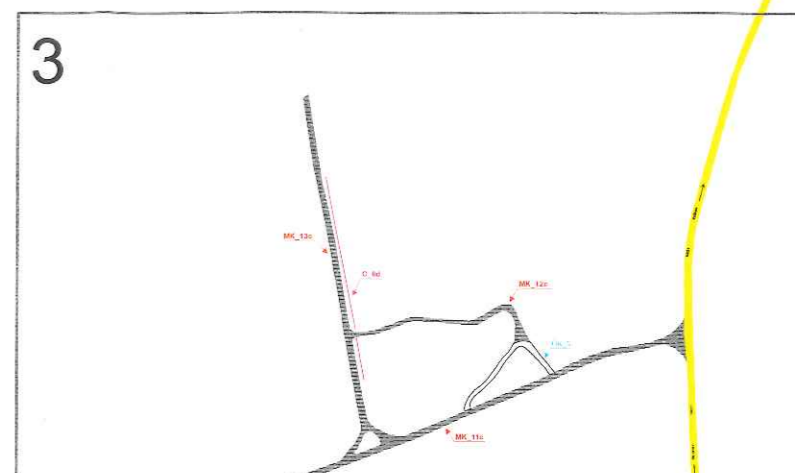
## PASPORT MÍSTNÍCH KOMUNIKACÍ

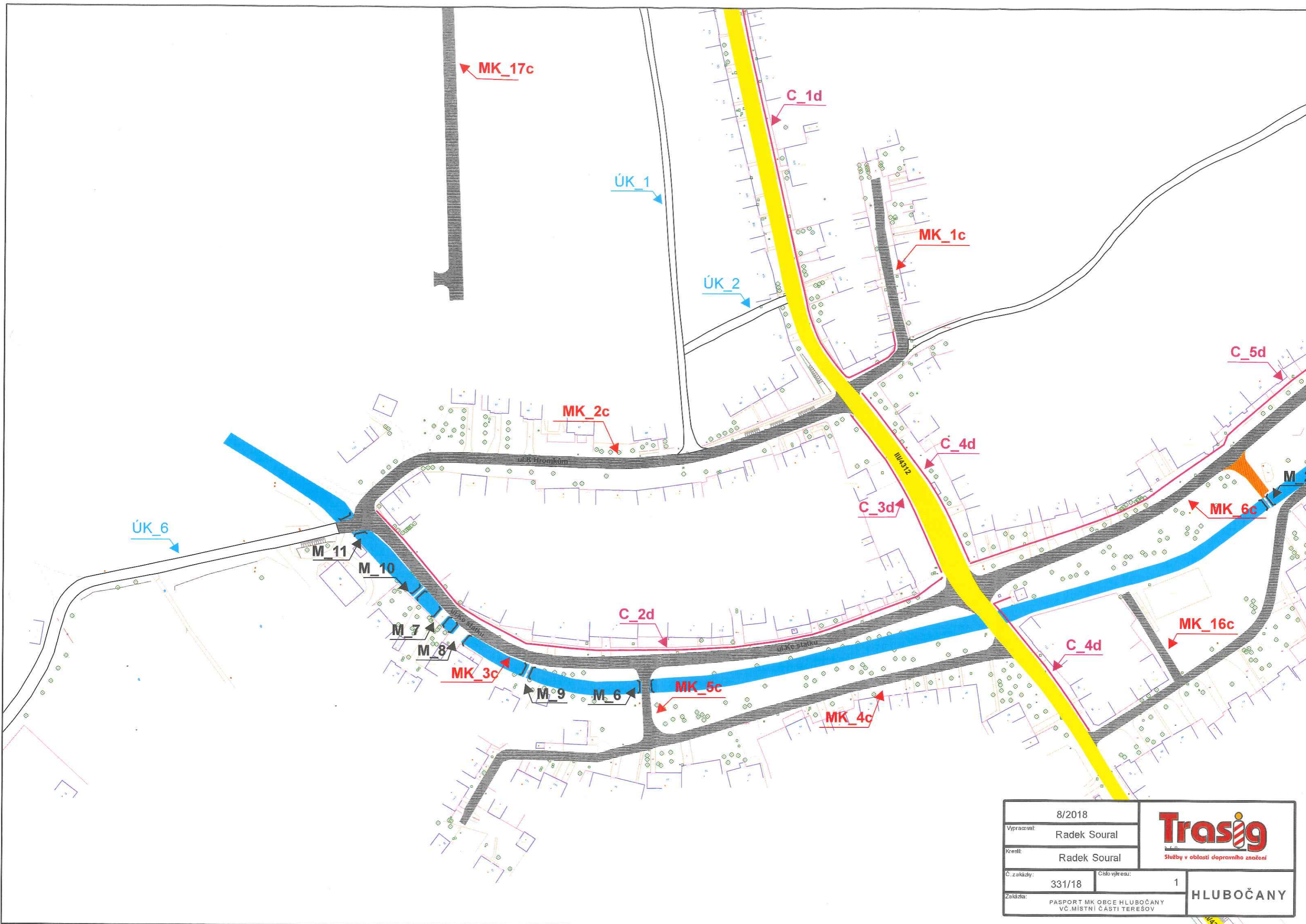
číslo p	Umístění mostu	materiál mostnice	Povrch			délka	šířka	plocha vozovky mostu
			beton	asfalt	štěrk			
1	2		4	6	8		11	13
P1	Parkovací plocha 1			17,7		17,7	13,1	
P2	Parkovací plocha 2			22,8		22,8	8,8	
M1	Most 1			6		6	1,1	
M2	Most 2			6		6	1,1	
M3	Most 3			6		6	5	
M4	Most 4			6		6	6	
M5	Most 5			6		6	6	
M6	Most 6			6,5		6,5	6	
M7	Most 7			6		6	4	
M8	Most 8			6		6	4	
M9	Most 9 (místo beton, plech)		5,4			5,4	1,3	
M10	Most 10		7,4			7,4	1	
M11	Most 11			9,5		9,5	6,6	
<b>Celkem:</b>						<b>110,3</b>	<b>5,51</b>	

Za společnost: TRASIG s.r.o., Palánek 1, Vyškov


Vypracoval: Vlastimil Kučera

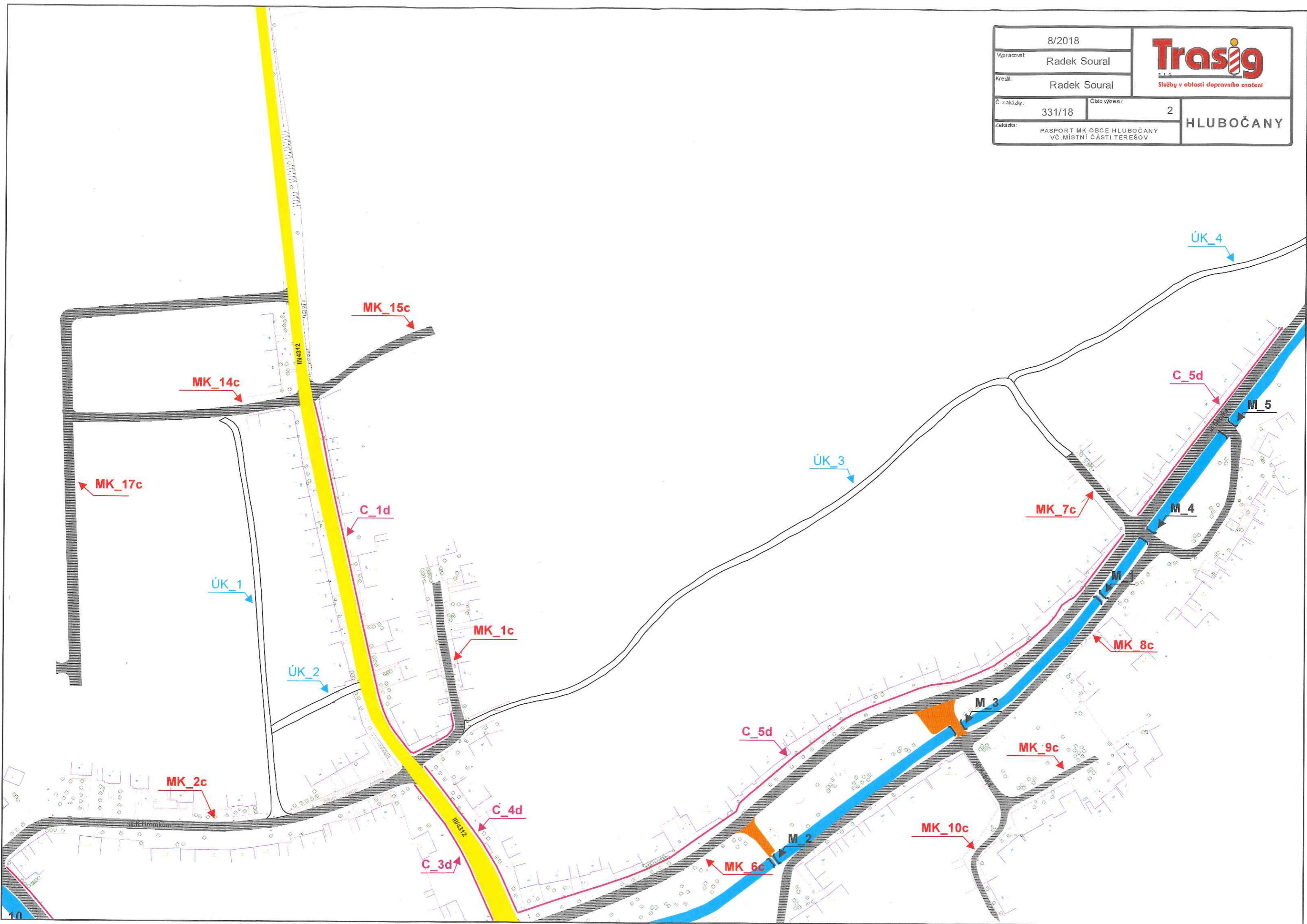
# PASPORT MÍSTNÍCH KOMUNIKACÍ OBCE HLUBOČANY vč. místní části HLUBOČANY






8/2018		 Služby v oblasti dopravního značení
Vypracoval:	Radek Soural	
Kreslil:	Radek Soural	<b>HLUBOČANY</b> PASPORT MK OBCE HLUBOČANY VČ. MÍSTNÍ ČÁSTI TEREŠOV
Č. zakázky:	331/18	
Císlo výřezu:	1	
Zaláza:		

8/2018		 Služby v oblasti dopravního značení
Vypracoval:	Radek Sural	
Krešil:	Radek Sural	<b>HLUBOČANY</b>
Č. zakázky:	331/18	
Číslo výkresu:	2	
Zakázka:	PASPORT MK OBCE HLUBOČANY VČ. MÍSTNÍ ČÁSTI TEREŠOV	



8/2018		 Služby v oblasti dopravního značení
Vypracoval: Radek Soral		
Kreslil: Radek Soral		<b>HLUBOČANY</b>
Č. z. akázky: 331/18	Číslo výkresu: 3	
Zakázka: PASPORT MK OBCE HLUBOČANY VČ. MÍSTNÍ ČÁSTI TEREŠOV		

